

Serge Civera  
92 rue Bir Hakeim  
59240 DUNKERQUE  
06/70/73/73/59

<http://broadpeak.free.fr/>

# COMPTE RENDU D'EXPEDITION BROAD PEAK (8047 m)



Massif du Karakoram Pakistan  
Du 28 juin au 14 aout 2008



**1 Objectif : le BROAD PEAK**



**2 Organisation pratique**



**3 Approche et Acclimatation**



**4 Détails techniques de l'Ascension**

## OBJECTIF: LE BROAD PEAK - 8047 m

Oui ! C'est un rêve. Un rêve de fou. Un rêve de gosse.

J'ai toujours rêvé de partir en expédition, j'aime cette sensation de lâcher prise. De me fixer uniquement sur un but en pensant qu'il me faut à tout prix le réaliser, accueillir ce qui vient, ce que la vie m'offre. J'aime m'ouvrir à l'imprévu. Cela demande de la persévérance, de l'adaptation, de l'imagination. Cela forge le regard et le cœur. Je reste attentif et curieux à tout ce que nous rencontrons sur le chemin. Ah ! le chemin justement, on le dit tellement important. C'est à lui seul une vie de moments de vies, faite d'expériences, de rencontres, de découvertes des Personnes... Il crée du bonheur, en faisant naître en nous la capacité à apprécier les choses de notre existence, à partir de ce que l'on vit au jour le jour et non plus seulement dans les grands moments. C'est la grande leçon que j'ai ramené de cette aventure : ne pas s'occuper des problèmes qui pourraient subvenir, il y en a bien assez à gérer dans le temps présent !

Et puis rien que ce mot Himalaya me fait rêver. Himalaya signifie « *demeure des neiges* » en sanskrit. C'est là que se trouvent presque toutes les montagnes qui font plus de 8000 mètres de haut. Elles sont au nombre de 14, en tout et pour tout, c'est aussi en 14 ans qu'elles furent vaincues, de 1950 à 1964 et il y a 14 personnes qui les ont toutes grimpées. Voici les 14 noms de ces sommets mythiques : « Gasherbrum II, 8035 m, Shisha Pangma, 8046 m, Broad Peak, 8047 m, Gasherbrum I ou '*Hidden Peak*' 8068 m, Annapurna, 8091 m, Nanga Parbat, 8125 m, Manaslu, 8163 m, Dhaulagiri, 8172 m, Cho Oyu, 8201 m, Makalù, 8463 m, Lhotse, 8516 m, Kangchenjunga, 8586 m, K2, 8611 m et le plus haut, l'Everest, 8848 m ».

Mais alors pourquoi le Broad Peak ? J'ai découvert ce sommet en lisant ce livre K2-REVE ET DESTIN de Kurt DIEMBERGER, j'ai tout de suite aimé cette montagne.

## CHOIX DU SOMMET: LE BROAD PEAK - 8047

- Le danger : après avoir regardé les statistiques des victimes, sur les différents sommets de 8000 m, le Broad Peak se situait en bas de liste. Les conditions climatiques de cette année, notamment le manque de neige rendront malheureusement notre ascension beaucoup plus dangereuse que prévue, nous serons continuellement soumis à des avalanches et à des chutes de pierres.

- La difficulté : la voie normale en face Ouest ne comporte pas trop de difficulté si ce n'est un ressaut juste avant le sommet ; le Broad Peak ne culmine "qu'à" 8'047 mètres. A ces altitudes, gravir 47 mètres au-dessus de 8000 ou 611 mètres comme c'est le cas au K2 revêt une énorme différence.

- L'emplacement de la montagne : je voulais découvrir une autre région du monde après mon fabuleux voyage au Népal et au Tibet. Ce sommet m'a permis de découvrir le Pakistan, et ses habitants qui sont d'une incroyable générosité. L'approche du camp de base, longtemps considérée comme l'endroit le plus reculé et inaccessible de la planète, m'a offert de découvrir le Glacier du Baltoro dans le Baltistan, ancien territoire tibétain. Avec la vue sur les tours de Trango, véritables cathédrales de granit, puis la tour de Mustagh, le Masherbrum et enfin l'arrivée à Concordia...

Lieu extraordinaire qui fut baptisé ainsi en référence à la place de la Concorde à Paris.

- La période : le Broad Peak se tente en été entre juin et août ce qui a rendu la tâche plus facile à mon épouse Coralie qui a dû tout gérer pendant les 48 jours d'absence. !

- Pour finir : l'accomplissement d'un rêve après avoir eu la chance d'admirer l'Everest, j'ai eu la chance d'admirer cette fois le second plus haut sommet de la planète le K2, 8611 m. Le point culminant de cette montagne est l'un des endroits du globe les moins fréquentés par l'homme. Avec 233 ascensions réussies à fin 2000 contre 1314 pour l'Everest, considérée comme la montagne des montagnes.

L'arête Nord et l'arête Sud-ouest sont sans doute aujourd'hui les voies les plus difficiles de toutes les montagnes du monde. La tragédie de cet été contribuera pour longtemps à cette réputation.

Pour mieux comprendre cette tragédie, vous pouvez visiter le site d'Hugues d'Aubarede, disparu après avoir réussi le sommet :

<http://pakistank2.blogspot.com/>



La montagne des montagnes le K2 8611m

## ORGANISATION PRATIQUE

La technique utilisée était celle définie par la FFME comme :

Une « Expédition Légère », constituée de 2 cordées, sans utilisation d'oxygène, et sans porteur d'altitude.

Nous étions 5 personnes en parfaite autonomie.

Camp de base : 4600 mètres. Nombre de camps avancés : 3

Ceux-ci ont été établis à 5700, 6400 et 7200 mètres respectivement.

**Constitution de l'équipe** : cinq membres, non professionnels de la montagne Claude Labatut Pyrénéen, François Galy Pyrénéen vivant dans les Alpes pour raisons professionnelles, tous deux amis de longue date m'ont rapidement dit oui avec un grand enthousiasme.

Oliver Giralt i Espot Catalan vivant à Barcelone et Stéphane Portier Nordiste ont répondu à une annonce passée sur le net.

Il n'est pas évident de rassembler des alpinistes ayant envie de réaliser le projet proposé, ayant le temps disponible et les moyens financiers, la forme physique et le niveau technique requis. Bien que facile, le Broad Peak nécessite une bonne maîtrise du cramponnage. Il a fallu passer des annonces plus d'un an avant le départ pour rassembler des grimpeurs. Des petites annonces ont été lancées au sein de club de montagne et sur le forum Internet camptocamp :



Enfin cela a fini par payer car c'est ainsi que nous nous sommes connus et que nous sommes tous devenus amis :



Nous avons découvert la vraie intimité, c'est celle qui nous apprend à rêver ensemble avec des rêves différents.

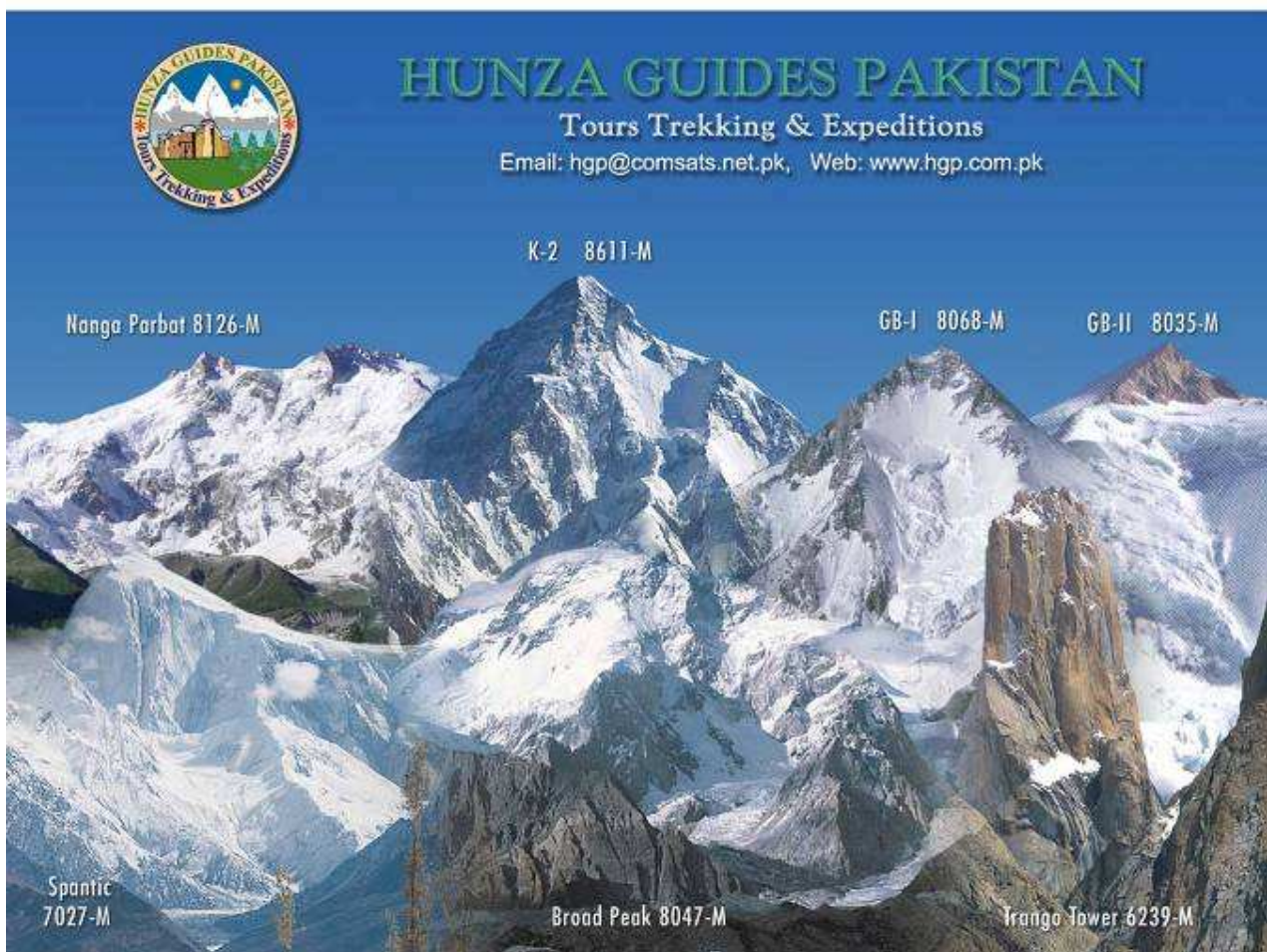
### Rappel de notre code de conduite

- *Notre expédition a reposé sur le respect de l'homme et de l'environnement, la conscience de l'intérêt collectif et le respect des coutumes et des populations rencontrées.*
- *Pas de trace laissée sur la montagne.*
- *Pas d'oxygène.*
- *Pas de porteurs d'altitude*

## Choix de l'agence de Trekking :

Encore un choix très difficile, j'ai contacté de nombreuses agences un an et demi avant notre départ. Finalement Claude Labatut rencontrera lors de leur voyage en France Catherine Ferre et Amirulla Khan les managers de l'agence Hunza Guides.

Le contact s'est rapidement établi et j'ai donc décidé de leur faire confiance. Je recommande vivement cette agence à ceux qui voudraient découvrir le Pakistan.



**HUNZA GUIDES PAKISTAN**  
Tours Trekking & Expeditions  
Email: [hgp@comsats.net.pk](mailto:hgp@comsats.net.pk), Web: [www.hgp.com.pk](http://www.hgp.com.pk)

K-2 8611-M

Nanga Parbat 8126-M

GB-I 8068-M

GB-II 8035-M

Spantik 7027-M

Broad Peak 8047-M

Trango Tower 6239-M

**Expeditions**

**Trekking**

**Tours**

Join us! and let us be your host to an experience of life time. Hunza Guides provides services to Expeditions Treks, Tours, Jeep Safaris, Cultural tours within Pakistan, China and in Central Asian States

*Broad Peak 2008 –18/09/2008*

Nous avons été reçus comme de vrais amis dans leur maison à Islamabad et je garde un très grand souvenir d' Amirullha et de ses frères.

Nous avons pu apprécier la qualité de leurs services, au travers de l'excellente réactivité sur le terrain, de leur extrême gentillesse et de leur grand professionnalisme ; notamment lors de l'évacuation en hélicoptère d'un membre de notre équipe.



Un grand merci à toute l'équipe qui nous accompagné à Ghulam HASSAN, qui a géré l'ensemble des tâches depuis le transport de nos charges, la supervision de la marche d'approche avec les porteurs, l'organisation du camp de base



Ghulam HASSAN

Notre cook et ses deux aides : leur excellente cuisine, leur dévouement sans faille leur incroyable sympathie. Je garde vraiment le souvenir d'une vraie rencontre humaine.



## Communications et Site Internet :

- Sur la montagne : des Talkies Walkies (2 postes) ;  
très pratique pour communiquer entre les équipes. (Un troisième peu s'avérer utile).

- Avec la France : deux téléphone satellite achat chez :  
[www.iec-telecom.com](http://www.iec-telecom.com) (réseau Thuraya),

Je remercie toute l'équipe et en particulier Aline Michel qui a su nous aider et nous conseiller.

Messages téléphoniques sur notre site internet : <http://broadpeak.free.fr> créé pour ce projet par Yann Deydier :

Quelques chiffres :

Mai : 25 visites par jour en moyenne

Juin : 67 visites par jour en moyenne

Juillet 2008 : 260 visites par jour en moyenne

Aout 2008 : 164 visites par jour en moyenne

Mise à jour quotidienne par YANN ainsi que Emeric Doutriaux, webmaster Canadien, Frédéric Vanoorenberghe, David et Sophie Bourgeois des amis de longue date.

## Médical

- Caisson hyperbare MAMOUT loué à Ludovic Challéat

Guide de Haute-Montagne

Chamonix - France

00.33.6.83.48.87.33

<http://www.alpesexploration.com/>

<http://www.expes.com/>

Skype : ludochalleat

- Liste personnelle de médicaments (prescription par son propre médecin).  
Et aussi une liste très complète de médicaments pour l'ensemble de l'équipe, ainsi que du matériel d'urgence donné par mon ami Joffrey Holland

**Tous les médicaments ont été donnés au Dispensaire de Hushe.**

*Broad Peak 2008 -18/09/2008*

## APPROCHE, ET ACCLIMATATION

**Jour 1 le 28 Juin : Vol à destination d'Islamabad (507 m) via Doha**

- 12h00 Paris -19h35 Doha (Qatar)- 21h10 Doha - 02h45 Islamabad

Arrivée à 2 h 45 du matin heure locale sous une chaleur assommante. Après une très longue attente pour passer la frontière nous sommes chaleureusement accueillis par l'équipe d'Hunza Guides avec un bouquet de fleurs aux senteurs paradisiaques. Nous nous rendons ensuite à l'hôtel et c'est le lendemain, que nous découvrirons véritablement la ville d'ISLAMABAD : C'est la nouvelle capitale succédant à Karachi en 1967. Ville d'Asie de moyenne densité (902 000 habitants), située à 507 mètres d'altitude aux abords des contreforts de l'Himalaya. Elle est le point zéro pour se rendre à New Delhi et Beijing.



La mosquée Faisal Shah à Islamabad

L'image d'Épinal que j'avais d'Isalambad, c'est la Mosquée du Roi Faisal, que peut l'admirer depuis les hauteurs de Marghalla, le lieu de rendez-vous à la mode. Depuis ces collines, on a une très belle vue panoramique sur toute la ville.

Cette mosquée est la plus grande du Pakistan (et paraît-il du monde même !). Elle a été financée par le Roi Faisal d'Arabie Saoudite. Elle comprend une université islamique et le tombeau du dictateur Zia dans une partie adjacente. Elle est gigantesque et son architecture, dessinée par un architecte turc Vedat Dalokay, reprend la forme des tentes des bédouins arabes de la péninsule. Les quatre minarets sont de style turc et font 90 mètres de hauteur. La grande salle de prière, dont le plafond culmine à 44 mètres, peut accueillir 10 000 personnes, mais tous les alentours sont également dédiés à la prière et on peut remplir les espaces verts et la cour extérieure avec plusieurs milliers de fidèles.



**Jour 2 le 29 juin** : Briefing avec le ministère du Tourisme passage obligé pour toutes les expéditions, j'ai le souvenir d'un homme très ouvert, soucieux du respect de l'environnement. Il nous incitera à sensibiliser les porteurs à la propreté et il fera un discours élogieux sur la seule fille du groupe espagnol.



Photo de groupe avec une expédition espagnole partant sur un autre sommet le G2.

Une autre obligation : la rencontre avec un officier de liaison de l'Armée Pakistanaise, qui nous accompagnera pendant les 48 jours de notre aventure



**Jour 3 le 30 juin : ISLAMABAD - CHILAS (1 200 m)**

Départ à 6 h en bus : Route jusqu'à Chilas via la Karakoram Highway  
(Ancienne route de la Soie)



Camion pakistanais sur la KKH

Dans un grand sentiment de joie et de bonne humeur nous découvrons une partie de la vallée de l'Hindus, les montagnes y sont nues, et minérales. Nous arrivons après quelques 14 h de bus dans ce village assez déprimant posté au bord d'une plaine désertique à 1 200 m d'altitude.

A Chilas, la télévision est interdite, ça vous donne une idée de l'ouverture d'esprit des dirigeants du coin...

Dîner et nuit à l'hôtel Rana Lodge dans des chambres très confortables.



#### Jour 4 le 1 Juillet : CHILAS - SKARDU (2 290 m)

Départ 6 h déjeuner en route à Stak-Nala- nous découvrons plusieurs sommets de plus de 7000 m et un géant : le Nanga Parbat (8125 m) ; 9° plus sommet de la planète - Dîner et nuit à l'Hôtel au bord du fleuve de l'Indus dans des chambres immenses et toujours très confortables.

Arrivée à Skardu nous faisons nos derniers achats : ils nous manquent des fruits secs et divers petits matériels.

C'est une ville agréable où se croisent trekkers et alpinistes, ses habitants sont d'origine Tibétaine, Mongole et Dard. Ils sont aujourd'hui Chiites et aucune femme n'y est visible.

Nous dégustons avec un grand plaisir des mangues et nous découvrons avec curiosité son bazar.

A l'hôtel, je fais la connaissance de deux sherpas Népalais qui vont tenter le même sommet que nous avec une importante expé, commanditée par le gouvernement iranien.



Les rives de ce fleuve légendaire, L'INDUS (qui va traverser sur près de 2500 km le Pakistan)

**Jour 5 le 2 Juillet : SKARDU - ASKOLE (3 050 m)**

Départ 7 h30 pour 8 h de route par la piste en Jeep à travers une vallée verdoyante où abondent petites cultures en escalier et arbres fruitiers



Au bout de quelques heures de route la route est bloquée par un éboulement.



Il s'en suivra une grève des porteurs qui exigent à juste titre un supplément pour transporter notre équipement vers un autre convoi de jeep sous une chaleur étouffante.





Arrivée à Askole nous passons notre première nuit sous tente au milieu de nombreuses expéditions qui vont tenter divers sommets.

**Jour 6 le 3 Juillet : ASKOLE JHULA (3 180 m)**

Réveil à 4 h par les prières et départ à 4 h 30.

Les charges de 25 kg sont réparties avec les porteurs montés la veille de leurs villages Baltis.



En tout 70 hommes seront nécessaires.

C'est notre premier jour de Trek. 8 h de marche pour traverser les champs cultivés d'Askole le long du canal d'irrigation jusqu'à sa source. Ensuite le glacier de Biafo, pour arriver à Korgong, un site plein de verdure avec une belle rivière bordée de buissons et de saules. Le sentier prend alors la direction du nord-est vers le fleuve Dumordo venant du glacier de Panmah, puis continue jusqu'à Jhula.



Nous arrivons vers 12 h 30. Les porteurs lourdement chargés mettront beaucoup de temps pour arriver. Nous en profitons pour faire une longue sieste et une toilette sommaire. Nous sommes heureux et la forme est là.

### **Jour 7 le 4 Juillet : JULIA PAYU (3 500 m)**

Départ à 5 h 30 : 5 à 6 heures de marche sur un sentier qui se faufile entre le lit de la rivière et les champs en terrasses qui le surplombent, puis traverse des passages rocheux et la moraine latérale du glacier de Paiju.

Notre joie est troublée par une mauvaise nouvelle : nos deux chargeurs solaires sont en panne ce qui remet en cause notre système de communication avec le site internet, nos deux téléphones satellites, nos photos et nos lecteurs de musiques ....

Après un long moment de doute et de réflexion nous trouverons une solution en nous arrangeant avec l'expé Iranienne qui nous prêtera son groupe électrogène contre 10 litres d'essence. Nous organisons l'achat et le transport du précieux carburant avec un porteur et la sérénité revient au sein de l'équipe.

La route est longue mais majestueuse, nous arrivons fatigués



Claude Labatut

*Broad Peak 2008 –18/09/2008*


**Jour 8 le 5 Juillet** : journée de repos obligatoire car souhaitée par les porteurs lors du parcours.

Lever 5 h 30 nous profitons d'une météo exceptionnelle pour faire avec François Claude et Stéphane une petite montée au environ de 4000 m, c'est l'occasion d'apercevoir un bout du K2 et de notre objectif le Broad Peak ; un grand moment d'émotion que tout le monde savoure.

**Jour 9 le 6 Juillet** : PAYU URDUKAS (4 050 m)

Lever 4 h 30 pour un départ à 5 h 30. Longue étape avec 820 m de dénivelé, 7 à 8 heures de marche. Au bout d'une heure, on atteint la moraine frontale du glacier de Baltoro. L'itinéraire traverse le glacier, et aboutit à Liligo puis à Khobursy où la vue est saisissante sur de nombreux sommets : le Paiju Peak (6 610m), l'Uli Biaho (6 417m), les grandes tours de Trango (6 286m), le Lobsang Spire (5 707m) et les Cathedral Towers.

Vue spectaculaire sur les Tours de Trango (6617 m) dont l'une possède une paroi granitique verticale de plus de 900 mètres de hauteur



Nous sommes dans le sacro saint de l'alpinisme.

Le site d'Urdukas est la dernière oasis de verdure avant de pénétrer l'environnement glaciaire de Concordia et ses 4 sommets de plus de 8000 mètres d'altitude.

**Jour 10 le 7 Juillet : URDUKAS - GORO II (4 380 m)**

6 à 7 heures de marche en commençant par un sentier descendant droit sur le fleuve gelé. L'itinéraire se poursuit sur le glacier, la vue est grandiose de toute part, notamment sur la face nord du Masherbrum (7 821m). Le trajet continue à travers de splendides pénitents de glace. Le site de campement du Goro II est réputé pour sa fraîcheur et la perspective qu'il offre du fait qu'il soit au beau milieu du glacier.

**Jour11 le 8 Juillet : GORO II - CONCORDIA (4 650 m) - camp de base du BROAD PEAK (5 000 m) :**

Trek de Goro II au site de Concordia (6-7 h de marche) - Carrefour de tous les principaux glaciers dont le glacier de Godwin, le glacier du Broad peak, le Biacherdi, le glacier de Vigne et le Biango. L'impressionnante tour de Mustagh apparaît rapidement dans sa totalité, on emprunte alors la longue moraine longitudinale qui mène au centre du glacier. Un panorama à 360° offre une vue à couper le souffle sur le Mitre et Crystal Peaks, et d'autres sommets qui n'ont à ce jour pas encore de nom. Depuis Concordia nous remontons le glacier de Godwin Austen en direction du K2 jusqu'au camp de base du Broad Peak ; vue spectaculaire sur le Broad Peak (8051 m) le Gasherbrum 4(7929 m )



le Gasherbrum 4 nous aurons la chance de rencontrer une équipe espagnole, dont le célèbre Basque aux quatorze 8000 Juanito Oiazabal, qui a réussi cette année le sommet Nord.



Arrivée à Concordia avec Claude. A droite l'énorme masse du Broad Peak et à gauche le K2. Un grand moment d'émotion.

Arrivée au camp de base nous nous installons confortablement : 5 tentes pour dormir 3 pour notre équipe une pour l'officier de liaison et une pour le guide Hassan.

Une tente mess pour prendre les repas une autre pour la cuisine et une pour stocker la nourriture. Notre cook et ses deux aides dorment dans la cuisine.



Nous y resterons du 10/07/08 au 02/08/08

Je salue encore une fois l'incroyable dévotion de l'équipe qui nous accompagnés durant cette longue période !



**Jour 22 le 19 juillet :**

Oli très fatigué par un virus, est évacué en Hélicoptère. C'est un moment difficile pour lui et toute l'équipe.



**Jour 31 le 28 juillet :** Claude Stéphane et moi remontons au camp 1, alors que François se voit forcé d'abandonner, terrassé lui aussi par des difficultés à respirer correctement et une toux très sèche. François va beaucoup nous manquer. C'est un grand montagnard et un homme dévoué aux autres, nous comptons beaucoup sur lui.





## DETAILS TECHNIQUES DE L'ASCENSION

Voici le résumé de la voie que nous avons empruntée



Traverser le glacier pont de singe ou tyrolienne pour passer le torrent.



Montée raide dans la gravette à l'attaque casque et crampons obligatoires.  
Première pente 40° 45° (cordes fixes) neige et glace sur 250m.



Ensuite lit de torrent en mixte 45° soutenue, quelques courts passages à 50° sur 150m.

Eboulie raide (attention aux chutes de cailloux) ou névé.

Arrivée au camp intermédiaire, remonter la grande corde fixe, départ à 35°, 40°, final à 45° en neige et glace, 100m.



Traversée latérale et remontée vers camp 1, raide.

45°, 50° voir 55° sur la fin. Environ 100m, arrivée au Camp 1, attention aux cailloux.

Camp 1, courte arête rocheuse, possibilité de 8 à 10 tentes. 5700m.

## Camp 1 - Camp 2

Pente d'éboulis raide, 40°, 50m. Pente de neige avec cordes fixes, 40°, 100m (court ressaut à 55°).



L'alpinisme comporte des dangers, bien sûr, mais le défi est justement d'éviter ces dangers.

Traversée rocheuse, puis pente de neige à 50°, 55°.



*Broad Peak 2008 –18/09/2008*

Cordes fixes sur 100m, quelques courts passages très raides équipés de cordes.

Traversée, puis court passage mixte raide sous Camp 2.

Camp 2. Possibilité 12 tentes au dessus pente de neige à 40°, cordes, possibilité 4 à 5 tentes sur neige. 6300m.

### **Camp 2 - Camp3**

Cordes fixes sur 150m environ avec des passages à 50° et 55°.

Ensuite longer le rocher et évoluer sur des pentes à 40° (risque de plaques, après chute de neige ou grand vent).



Quelques courts passages à 45°, 50° pas de corde fixe en place. Attention à la glace. Itinéraire balisé par fanions, pour la traversée du grand plateau (3 crevasses). Pente à 40° latérale de gauche à droite, sortir à gauche sur l'éperon rocheux (150m).

Pente plus raide ensuite, le long de l'éperon, 45° à 50° sur 200m. Reste de tentes abandonnées.

Arrivée sur le plateau du camp 3. 7200m.



Arrivée au C3 7200 m la fin de mon aventure

Après 9 h d'effort, je décide de ne pas continuer le lendemain, il nous reste 3 h de sommeil avant notre tentative et je sais que mon corps ne suivra pas. Au matin, je choisis donc de rentrer seul au camp de base, afin d'éviter de me retrouver sur les cordes fixes avec le groupe d'Iraniens. J'ai vécu lors de cette descente la plus grande aventure de ma vie où se sont mêlés peur et émerveillement. L'épuisement physique et mental se fait sentir, mon sac est très lourd, certainement aux environs de 25 kg après avoir récupéré une tente au camp 2. Enfin les bonnes conditions météo ont fait fondre davantage de neige et donc rendu instable beaucoup de pierres, la neige est très mauvaise et les appuis glissants malgré les crampons. La fonte du manteau

*Broad Peak 2008 –18/09/2008*



neigeux a rendu l'accès à certaines cordes fixes impossibles. Certaines parties très instables sont à désescalader sans aucune sécurité. Beaucoup d'adrénaline. J'ai vécu chaque minute intensément comme suspendu à mon destin. Happé par le retour à la vie, j'ai décidé de ne pas m'arrêter jusqu'au camp de base, que j'ai rejoint en pleine nuit. Cela peu paraître fou, mais je reste persuadé que c'était la solution la plus sûre.

### **Camp 3 - Sommet :**

Montée dans l'axe du camp 3, pente raide, éviter quelques séracs jusqu'à 7400m

(Possibilité camp 4 sous barre rocheuse).

Couper à gauche sous séracs, remonter pente raide 40°, 45°, jusqu'au plateau sous le col.



Tout droit dans l'axe du col, 40°, 45°, final à 50° voir plus sur les derniers mètres. Col à 7700m.

*Broad Peak 2008 -18/09/2008*

A droite remontée pente peu raide, passage rocheux (niveau 3) équipé de cordes fixes, puis montée raide sur 100m, cordes fixes au final en mixte. Petite descente et grande montées se succèdent, avec quelques passages raides à ces altitudes, 45°, 50°. Attention aux corniches coté chinois, plusieurs mètres de larges, rester sur les cailloux, longue montée jusqu'au sommet 2h aller, sans grosse difficulté

### Jour 34 : le 31 juillet

Les pentes sont raides, très raides, et l'hypoxie rend l'avancée difficile... 1 pas, 5 respirations, 1 pas, 5 respirations... Le souffle est très court. A cette altitude, on ne peut inspirer que 30% de la quantité d'oxygène inspirée au niveau de la mer. Cela engendre une diminution proportionnelle de 70% des capacités physiques et mentales de l'homme à cette altitude. Autant dire qu'il est difficile de prendre des décisions pleinement réfléchies... C'est pourtant une grande décision que va prendre Stéphane : il s'arrête au premier sommet à 8000 m pour assurer la descente.

Je suis certain qu'il pouvait faire le sommet, c'est pourquoi je reste sans voix et très admiratif de sa maturité. Stéphane est sans nul doute un grand alpiniste.



Stéphane à 8000 m

## Le sommet !



Pour Claude LABATUT, Camp 3 - Sommet : 12h.



Sommet - Camp 3 : 5h, arrêt compris. Total 17h. 1150m de dénivelé.

Que dire de Claude, sinon que c'est un grand Himalayiste, une force et un mental hors norme. Je suis tellement fier d'être son ami...

Nous nous retrouvons devant un beau gâteau !



La fête sera de courte durée, nous sommes les spectateurs impuissants de la tragédie qui se déroule au K2.

Nous savons que la chute d'un sérac a emporté les cordes fixes mises en place au niveau de « goulot de la bouteille » (le passage le plus difficile de cette montagne au-dessus du camp 4) tous les alpinistes qui étaient au-dessus sont coincés et ne peuvent plus redescendre. Nous restons très touchés de ne pas pouvoir intervenir. A cette altitude ils savent qu'ils ne peuvent compter sur personne.

Voici le nom des 11 disparus pour leur rendre hommage :

**GERARD McDonnell**, 37 ans, ingénieur Irlandais vivant en Alaska. Il avait atteint le pôle Sud et a été le premier irlandais à atteindre le sommet du K2.

**MEHERBAN KARIM**, le porteur d'Hugues, un jeune porteur Pakistanais de la vallée de Hunza, mort en descendant le bottleneck avec Hugues.

**DREN MANDIC**, 32 ans, un Serbe membre du Spartak Mountaineering Club dans le nord de la Serbie. Le premier des 11 à mourir quand il a glissé en dépassant un autre grimpeur.

**JEHAN BAIG**, porteur d'Hugues, un jeune Pakistanais de la vallée de Hunza. le deuxième des 11 à mourir en essayant de sauver Dren Mandic.

**KIM Hyo-GYEONG**, 33 ans, Coréen membre de la Fédération coréenne du Gyeongsang du Sud qui avait envoyé une équipe de huit hommes au sommet du K2 en 2000.

**PASANG BHOTE**, 34, le Sherpa népalais, mort en tentant de sauver son ami, Jumik Bhote. Ils venaient du même village.

**HWANG DONG-JIN**, 45 ans, le célèbre alpiniste Coréen, qui avait grimpé trois 8000 mètres dans l'Himalaya et qui conduisait l'équipe Coréenne.

**ROLF BAE**, 33 ans, explorateur Norvégien. Son épouse, l'alpiniste, Cecilie Skog, qui a assisté à sa mort, a survécu.

**JUMIK BHOTE**, jeune Pakistanais du village de Hungung.

**PARC KYEONG-HYOK**, 29 ans, un Coréen qui avait atteint le sommet de l'Everest en Mai 2007.

et **HUGUES D'AUBAREDE**, 61 ans, en descendant le bottleneck.



En compagnie d'HUGUES D'AUBAREDE

Malgré tout nous devons repartir. La tristesse nous accompagnera durant tout le retour. Nous préparons les charges pour deux groupes de porteurs, un sera composé de 5 personnes et empruntera le même itinéraire que nous ; alors qu'une quinzaine d'homme rejoindra Skardu par le chemin normal.

### **Jour 37 le 3 août : CAMP DE BASE - CONCORDIA - ALI CAMP**

Longue journée de marche au programme. Cet itinéraire permet une vue imprenable sur le Masherbrum (7 821 m), la chaîne des Gasherbrum, le Chogolisa (7 665 m), le Baltoro Kangri (7 800 m), mais également sur la face nord du K2 et du Broad Peak.



### **Jour 38 le 4 août : ALI CAMP - COL DU GONDOGHORO (5 625 m) - HISPUNG (4 670 m)**

Ali camp - Col du Gondogoro : nous quitterons Ali Camp de bonne heure pour franchir le col d'inclinaison de 40 à 45°.

9 heures de marche et départ à 23 h le 3 août.

Cette partie du treck de retour s'est avérée très dangereuse pour nos porteurs qui franchissent ce col sans aucun équipement.

Je regrette de ne pas avoir connu les difficultés de cet itinéraire avant car je n'aurai jamais pris la décision de rentrer par là, malgré la beauté à couper le souffle des paysages que nous avons traversés.



Leila peak (6200m), sublime aiguille à côté de Hispang camp

**Jour 39 le 5 août : HISPUNG SHAISHCHO (3 414 m)  
HUSCHE (3819 m)**

Nous traverserons une dernière fois le glacier de Gondogoro et rejoindrons Dalsampa. Nous continuerons dans la très belle vallée et arriverons à notre campement sous une pluie torrentielle. Nous sauterons d'ailleurs une étape pour nous retrouver à Hushe prêts à prendre les 4X4.





**Jour 40 le 6 août: HUSHE - SKARDU**

6 à 7 heures de 4x4 pour rejoindre Skardu. Nous nous arrêterons sur la route pour prendre le petit déjeuner dans la maison de notre aide-cook.



Nos porteurs à qui nous devons tant !

### **Jour 41 le 7 août: SKARDU - HUNZA**

En avance de quelques jours sur notre programme initial, nous avons pu nous rendre à Hunza et profiter ainsi de la clémence du climat de cette vallée.



### **Jour 42 le 8 août :**

Malgré la fatigue, nous essayons de profiter de ce temps de repos pour visiter la ville de Hunza et rencontrer ses chaleureux habitants.

Nous savourons des abricots et mangues.

### **Jour 43 le 9 août :**

Je reste dans la lodge, m'occupe en lisant, alors que le reste du groupe part visiter le fort d'Hunza et une école de tapisserie.

### **Jour 44 le 10 août :**

Nous reprenons le car à destination d'Islamabad : 9 à 10 heures de route en empruntant la Karakoram Highway.

### Jour 45 le 11 août :

Avec le bus de l'agence, nous visitons la capitale Islamabad, et profitons du confort d'une grande ville pour aller se refaire une santé dans divers restaurants.

### Jour 46 le 12 août :

Rendez-vous au sein du Club Alpin Pakistanais, pour réaliser le débriefing avec le ministère et réaliser les dernières démarches administratives.

### Jour 47 le 13 août :

Dernière journée à Islamabad. Nous partons visiter la ville voisine de Rawalpindi. Nous en profitons pour nous balader dans les nombreux marchés de la ville.



Le 27 décembre 2007, la vie de Benazir Bhutto a pris fin de façon tragique lors d'un attentat à Rawalpindi.

**Jour 48 le 14 août :**

- : Vol retour Islamabad - Paris
- 04h 30 Islamabad - 06h 15 Doha
- 07h 45 Doha - 13h 50 Paris CdG



De retour dans le nord !  
Un grand moment de bonheur, malgré la séparation du groupe.

## REMERCIEMENTS :


Enfin je tiens à remercier toutes les personnes qui m'ont aidé et accompagné dans cette aventure.

Mon épouse Coralie, ma fille Manon et mon petit garçon Pablo, qui m'ont soutenu durant cette longue année d'entraînement et qui ont su me soutenir malgré leur inquiétude durant toute l'expédition. Tous mes amis et collègues de travail, qui m'ont suivi et encouragé.

Et enfin mes partenaires, sans qui l'aventure n'aurait pu avoir lieu :

CLAUSER ; RIOTINTO ALCAN ; DPI ; PATAGONIA ; DIRECT OPTIQUE et Axel MILLIOZ qui m'a entraîné durant une année.

Encore merci à chacun de vous. !



GRAVELINES



Ville de Dunkerque



**RioTinto Alcan**

